

ZÁZNAM O ÚČINNOSTI

Správní orgán, který územní plán vydal: Zastupitelstvo obce Starovičky

Datum nabytí účinnosti:

Pořadové číslo změny:

Požizovatel: Obec Starovičky

Oprávněná osoba pořizovatele:

Otisk úředního razítka:

jméno a příjmení:

funkce:

podpis:

ZM 4.1
levandulová farma

ZM 4.3
výšková regulace

ZM 4.1
sezónní parkování
pro levandulovou farmu
- bez zpevňování ploch
a předpokládaného odvodu ZPF

ZM 4.2
komunitní dům pro seniory

LEGENDA:

INFORMACE



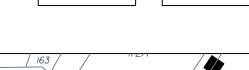
 HRANICE A KÓD BPEJ / TRÍDA OCHRANY

 HRANICE LOKALITY ZÁBORU ZPF
SCHVÁLENÉHO PLATNÝM ÚP NEBO JEHO ZMĚNAMI

PŘEDPOKLÁDANÝ ZÁBOR ZPF

 HRANICE LOKALITY PŘEDPOKLÁDANÉHO
ZÁBORU ZPF

ORGANIZACE ÚZEMÍ

 HRANICE ŘEŠENÉHO ÚZEMÍ
= HRANICE DÍLČÍCH ZMĚN ZMĚNY Č.4 ÚP
 HRANICE ZASTAVĚNÉHO ÚZEMÍ
= AKTUALIZACE K DATU ZMĚNY Č.4 ÚP
 HRANICE ZASTAVITELNÝCH PLOCH
DLE SCHVÁLENÉHO ÚP

ING ARCH JANA KAŠTÁNKOVÁ
autORIZOVANÝ ARCHITEKT
Radnická 5
652 00 BRNO

ÚZEMNÍ PLÁN STAROVIČKY - ZMĚNA Č. 4
NÁVRH K PROJEDNÁNÍ

VÝKRES PŘEDPOKLÁDANÝCH ZÁBORŮ ZPF

datum červenec 2022

měřítko 1 : 2 000

Ing. arch. Jana Kaštánková

POŘIZOVATEL: OÚ Starovičky

2b