

ZÁZNAM O ÚČINNOSTI

Správní orgán, který územní plán vydal: Zastupitelstvo obce Starovičky

Datum nabytí účinnosti:

Pořadové číslo změny:

Pořizovatel: Obec Starovičky

Otisk úředního razítka:

Oprávněná osoba pořizovatele:

jméno a příjmení:

funkce:

podpis:

ZM 4.1
levandulová farma




ZM 4.3
výšková regulace

ZM 4.1
sezónní parkování
pro levandulovou farmu
- bez zpevnování ploch
a předpokládaného odvodu ZPF

ZM 4.2
komunitní dům pro seniory

 HRANICE ÚZEMNÍ STUDIE

ORGANIZACE ÚZEMÍ

-  HRANICE ŘEŠENÉHO ÚZEMÍ = HRANICE DÍLČÍCH ZMĚN ZMĚNY Č.4 ÚP
-  HRANICE ZASTAVĚNÉHO ÚZEMÍ = AKTUALIZACE K DATU ZMĚNY Č.4 ÚP
-  HRANICE ZASTAVITELNÝCH PLOCH DLE SCHVÁLENÉHO ÚP

ING ARCH JANA KAŠTÁNKOVÁ
autORIZOVANÝ ARCHITEKT
Radničná 5
652 00 BRNO

ÚZEMNÍ PLÁN STAROVIČKY - ZMĚNA Č. 4
NÁVRH K PROJEDNÁNÍ

VÝKRES ZÁKLADNÍHO ČLENĚNÍ ÚZEMÍ

datum červenec 2022

měřítko 1 : 2 000

Ing. arch. Jana Kaštánková

POŘIZOVATEL: OÚ Starovičky

1a